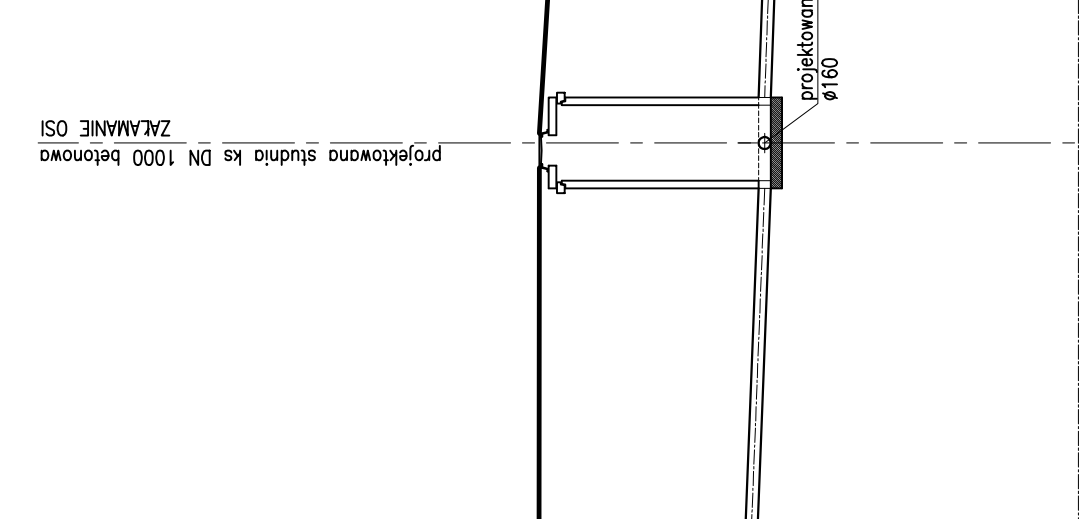
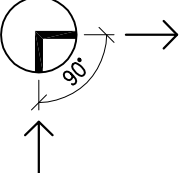
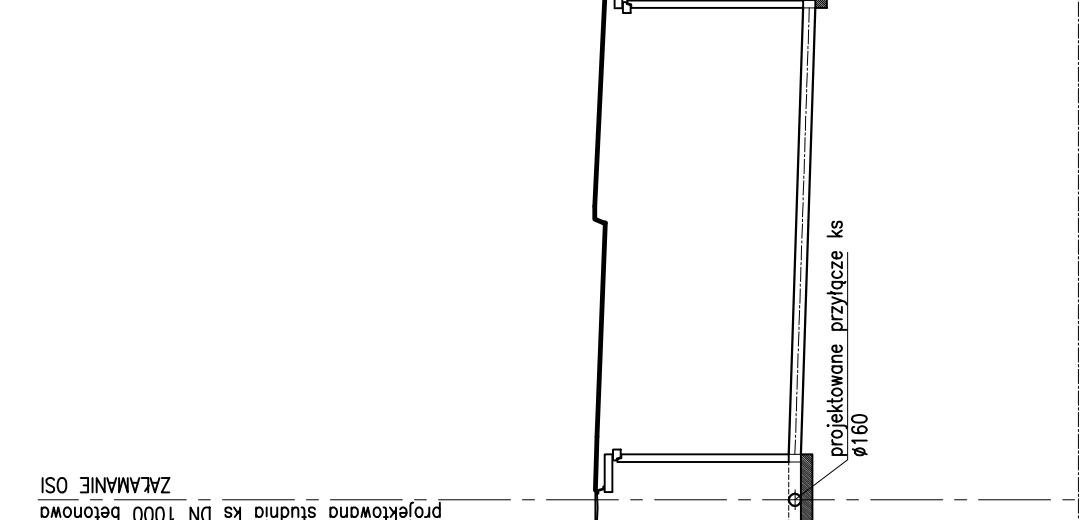
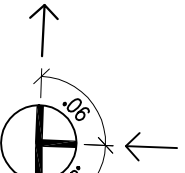


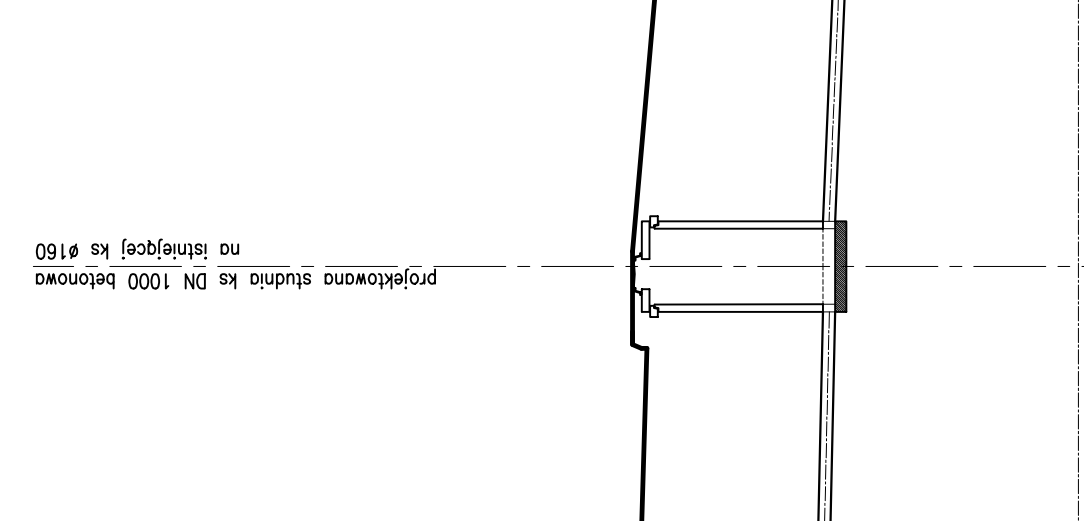
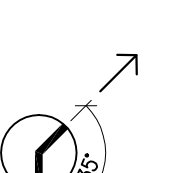
p.p. 130,00mp.p.m.	
Rzeczna terenu	[m n.p.m.]
Rzeczna dna rur	[m n.p.m.]
Zagłębienie	[m]
Spadek [%]	Długość [m]
Średnica, materiał	
Odległość	
Nr studni	



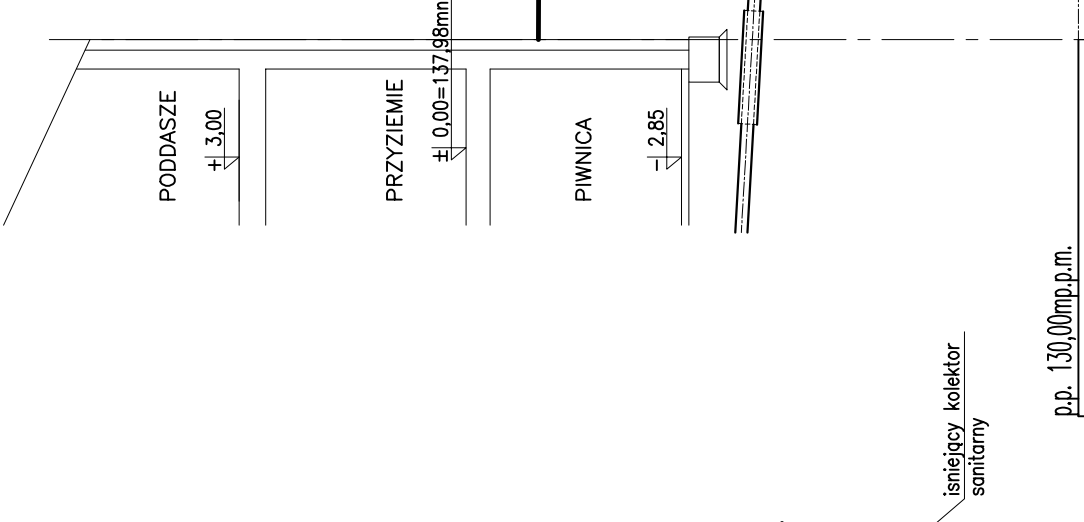

p.p. 130,00mp.p.m.	
Rzeczna terenu	[m n.p.m.]
Rzeczna dna rur	[m n.p.m.]
Zagłębienie	[m]
Spadek [%]	Długość [m]
Średnica, materiał	
Odległość	
Nr studni	



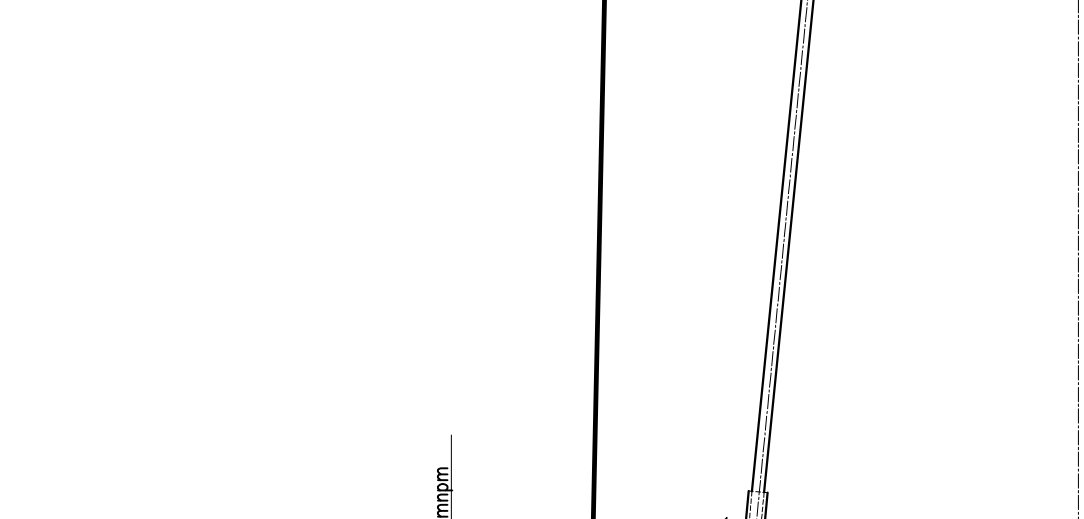
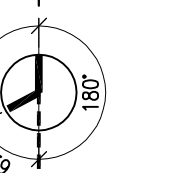
p.p. 130,00mp.p.m.	
Rzeczna terenu	[m n.p.m.]
Rzeczna dna rur	[m n.p.m.]
Zagłębienie	[m]
Spadek [%]	Długość [m]
Średnica, materiał	
Odległość	
Nr studni	




p.p. 130,00mp.p.m.	
Rzeczna terenu	[m n.p.m.]
Rzeczna dna rur	[m n.p.m.]
Zagłębienie	[m]
Spadek [%]	Długość [m]
Średnica, materiał	
Odległość	
Nr studni	



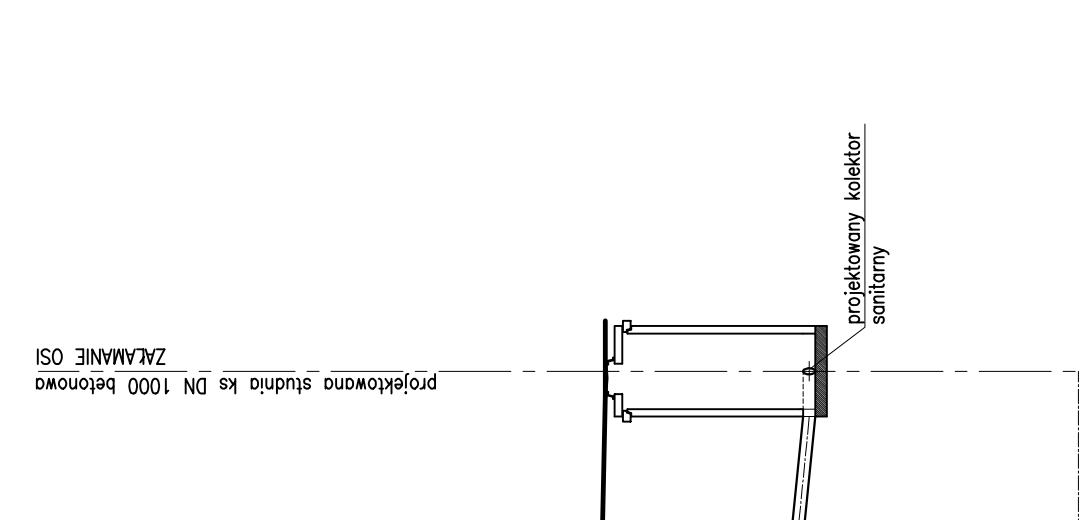
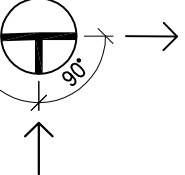
p.p. 130,00mp.p.m.	
Rzeczna terenu	[m n.p.m.]
Rzeczna dna rur	[m n.p.m.]
Zagłębienie	[m]
Spadek [%]	Długość [m]
Średnica, materiał	
Odległość	
Nr studni	





p.p. 130,00mp.p.m.	
Rzeczna terenu	[m n.p.m.]
Rzeczna dna rur	[m n.p.m.]
Zagłębienie	[m]
Spadek [%]	Długość [m]
Średnica, materiał	
Odległość	
Nr studni	



p.p. 130,00mp.p.m.	
Rzeczna terenu	[m n.p.m.]
Rzeczna dna rur	[m n.p.m.]
Zagłębienie	[m]
Spadek [%]	Długość [m]
Średnica, materiał	
Odległość	
Nr studni	



p.p. 130,00mp.p.m.	
Rzeczna terenu	[m n.p.m.]
Rzeczna dna rur	[m n.p.m.]
Zagłębienie	[m]
Spadek [%]	Długość [m]
Średnica, materiał	
Odległość	
Nr studni	



PRZYLĄCZE KANALIZACJI SANITARNEJ – PROFILE

SKALA 1:100

Architektoniczna Pracownia Autorska PRO ARTE sp. z o.o. ul. Wesoła 10/7, 01-607 Warszawa 81-807 500 000, 81-807 500 001	
PRACOWNIA	Projekt wykonawczy przebudowy przyłącza ks
TEMAT	Remont budynku Komendy Policji w Żukowie Żukowo, ul. Polna 2B, dz. nr 417/2
AUTOR	mgr inż. G. Jędraszek
OPRACOWAŁ	mgr inż. J. Komda
SPRAWDZIŁ	mgr inż. J. Komda
WOD-KAN	
BRANŻA	
NR RYS.	
4	